

32. člen
(vzdolžne označbe)

(1) Vzдолžne označbe so ločilne, robne in vodilne črte.


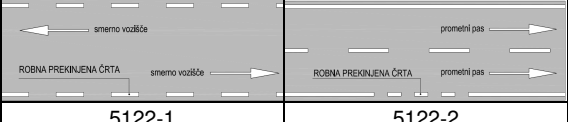
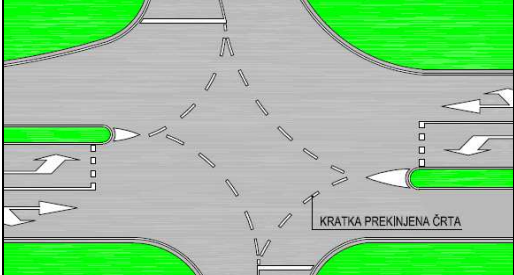
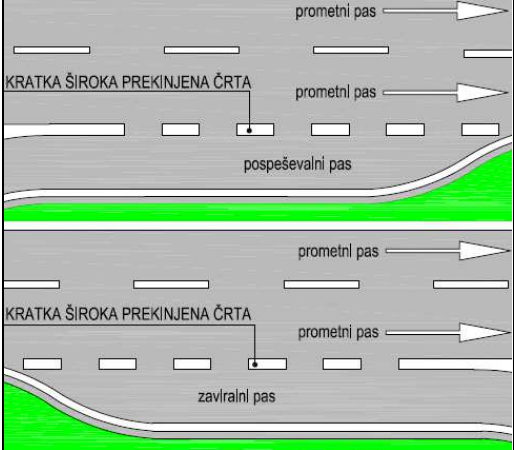
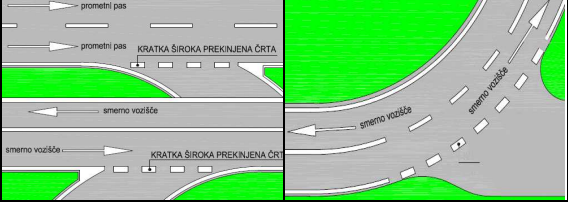
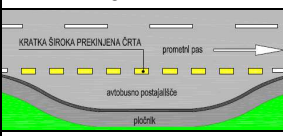
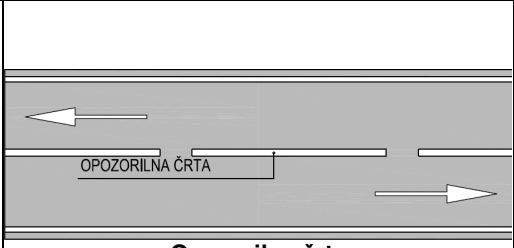
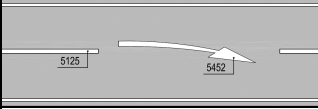
(2) Označbe iz prejšnjega odstavka se po obliki delijo na vzdolžne neprekinjene, vzdolžne prekinjene in dvojne vzdolžne črte.

(3) Vzдолžna neprekinjena črta prepoveduje vožnjo po njej ali čez njo, kadar ločuje smerni vozišči, pa tudi vožnjo po smernem vozišču za nasprotni promet, razen pri prehitevanju vozil, ki jih kot izjeme dopušča prometni znak, in vožnje mimo, kot je določeno s cestnoprometnimi pravili. Enak pomen ima dvojna kombinirana črta s strani, na kateri je neprekinjena črta.

(4) Oznaka, oblika in barva, namen označevanja, dopustne in dodatne izvedbe ter pogoji pri izvedbi vzdolžnih črt so prikazani v preglednici 19.

Preglednica 19: 5100 – vzdolžne črte

Oznaka	Oblika in barva	A	Namen označevanja	
		B	Dopustna izvedba različic in oznaka različice	
		C	Dodatne izvedbene zahteve	
1	2	3	4	
5110 – vzdolžne neprekinjene črte				
5111	<p align="center">Ločilna neprekinjena črta</p>	A	Razmejitve cestnišča na prometne pasove glede na smer vožnje in njihov namen (kolesarski pas, pas za vozila javnega prevoza potnikov) ter razmejitve površin za pešce in kolesarje.	
		B	<p align="center">5111-1</p>	<p align="center">5111-2</p>
			<p align="center">5111-3</p>	
			Širina črte je odvisna od širine prometnega pasu. Širina črt 5111-1 in 5111-2 je 15 cm.	
C				
5112	<p align="center">Robna neprekinjena črta</p>	A	Zunanji rob prometnega pasu.	
		B		
		C		
5120 – vzdolžne prekinjene črte				
5121	<p align="center">Ločilna prekinjena črta</p>	A	Razmejitve vozišča na prometne pasove glede na smeri vožnje ali njihov namen (pas za parkiranje, pas za vozila javnega prevoza potnikov, kolesarski pas).	
		B	<p align="center">5121-1</p>	<p align="center">5121-2</p>
			<p align="center">5121-3</p>	<p align="center">5121-4</p>
			Širina črte pri označbah 5121-1 in 5121-2 je 15 cm. Raster označevanja (črta/presledek/črta): 0,5/0,5/0,5 m, 1/1/1 m, 3/3/3 m, 5/5/5 m, 5/10/5 m in 6/12/6 m.	
C	V naseljih je označba 5121 v rastru (črta/presledek/črta) 5/5/5, zunaj naselij pa v rastru 5/10/5.			

5122	 <p>Robna prekinjena črta</p>	A	Zunanji rob prometnega pasu (5122, 5122-1) oziroma cestni priključek, priključek malo prometne ceste ali druge prometne površine (5122-2).	
		B	 <p>5122-1 5122-2</p>	
			C	Raster označevanja (črta/presledek/črta): 5122 in 5122-1: v naseljih 3/3/3, zunaj naselij 5/5/5 m, 5122-2: 1/1/1 m na cestah, kjer je zunanji rob prometnega pasu označen z označbo 5112 in v primerih, kjer je pri oznaki 5111 dopustno zavijanje levo. Z označbo 5122-1 se označujejo ceste, katerih širina vozišča je $\geq 4,50 \text{ m} < 5,50 \text{ m}$ in na katerih se razmejitev smernih vozišč z ločilno črto ne označuje. Uporaba označbe 5122-1 ni obvezna na malo prometnih cestah in javnih poteh. Označba 5122, v kombinaciji z ločilno črto (5111, 5121, 5125) se izvaja na cestah, katerih širina vozišča je $\geq 5,50 \text{ m} < 6,50 \text{ m}$.
5123	 <p>Kratka prekinjena črta</p>	A	Vodilna črta za vodenje prometnih tokov v križiščih.	
		B	Raster označevanja (črta/presledek/črta): 1/1/1 m.	
		C		
5124	 <p>Kratka široka prekinjena črta</p>	A	Razmejitev prometnih, pospeševalnih in zaviralnih pasov (5124), pasov za vključevanje v promet in izključevanje iz njega na križiščih zunaj naselja (5124-1), roba vozišča prednostne ceste, če njen potek v križišču ni naravnost (5124-2), posebne prometne površine (niše), ločene od vozišča ceste, razen odstavnih niš na avtocestah in hitrih cestah (5124-3).	
		B	 <p>5124-1 5124-2</p>	
			 <p>5124-3</p>	
C	Širina črte je odvisna od širine prometnega pasu oziroma širine smernega vozišča (30 ali 50 cm). Raster označevanja (črta/presledek/črta): širina črte 30 cm 1/1/1 m, širina črte 50 cm 3/3/3 m.			
5125	 <p>Opozorilna črta</p>	A	Opozorilna črta za približevanje ločilni neprekinjeni črti.	
		B	 <p>5125-1</p>	Dolžina označevanja 108 m, raster označevanja (črta/presledek/črta): 7,5/1,5/7,5 m. Označba 5125-1 se uporablja na daljših premah, ki jim sledi nepregledna krivina, prevoj, križišče ali drugo kritično mesto, na cestah, katerih širina vozišča je $\geq 6,50 \text{ m}$. Označbe 5452 so od označbe 5111 oddaljene 1,5 m, 19,5 m, 55,5 m in 100,5 m.


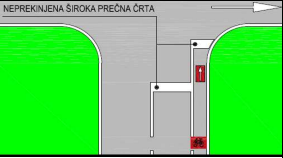
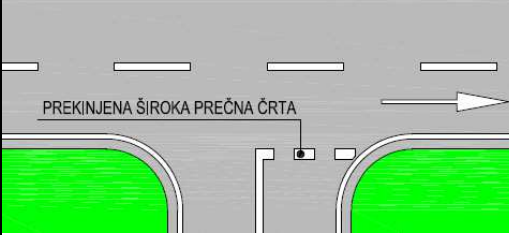
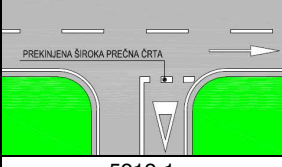
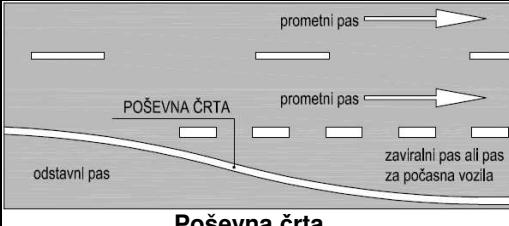
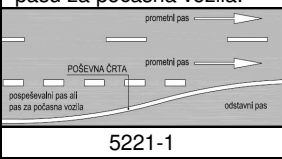
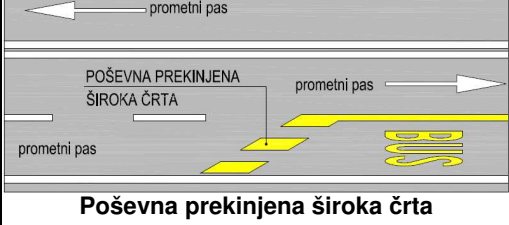
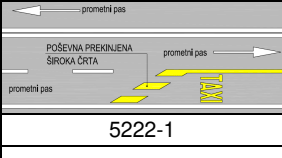
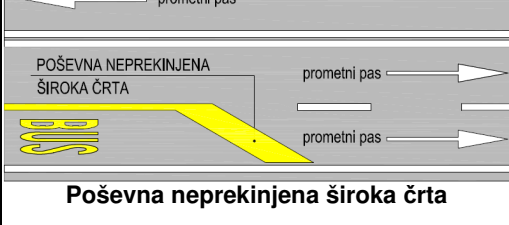
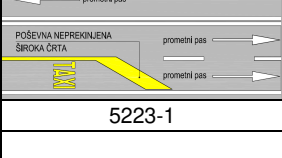
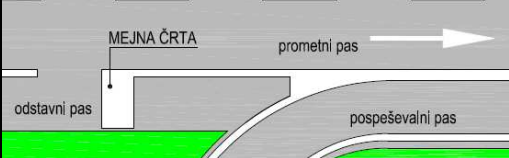
		C	Označba se uporabljata samo zunaj naselij.
5130 – dvojne vzdolžne črte			
5131	<p style="text-align: center;">Dvojna neprekinjena črta</p>	A	Razmejitev smernih vozišč.
		B	Širina posamezne črte je enaka širini ločilne neprekinjene črte.
		C	Označba za ločevanje smernih vozišč z dvema ali več prometnima pasovoma v isto smer, z neparnim številom prometnih pasov, če je prehitovanje prepovedano v obeh smereh, v dvosmernih predorih in 100-metrskem pasu pred in za predorom.
5132	<p style="text-align: center;">Dvojna prekinjena črta</p>	A	Razmejitev prometnih pasov s spremenljivo smerjo vožnje, na katerih je promet urejen z napravami za dajanje svetlobnih prometnih znakov.
		B	Širina posamezne črte je enaka širini ločilne prekinjene črte. Raster označevanje (črta/presledek/črta): 5/5/5 m.
		C	
5133	<p style="text-align: center;">Dvojna kombinirana črta</p>	A	Razmejitev smernih vozišč na mestih, kjer pregledno polje dopušča vožnjo vozil po dvojni kombinirani črti ali čez njo samo s strani prekinjene črte.
		B	Vmesni presledek med označenima črtama je enak presledku med črtama, ki je uporabljen pri označbi 5131, ki je označena pred dvojno kombinirano črto.
		C	Označba se uporabi tudi v primeru, ko s prednostne ceste ni dovoljeno levo zavijanje na cestni priključek, dovoljeno pa je obratno.

33. člen (prečne označbe)

- (1) Prečne označbe so široke prečne, poševne in mejne črte, prehodi za pešce in prehodi za kolesarje.
- (2) Prečne označbe so neprekinjene ali prekinjene črte. Zajemajo lahko enega ali več prometnih pasov.
- (3) Oznaka, oblika in barva, namen označevanja, dopustne in dodatne izvedbe ter pogoji pri izvedbi prečnih označb so prikazani v preglednici 20.

Preglednica 20: 5200 – prečne označbe

Oznaka	Oblika in barva	A	Namen označevanja
		B	Dopustna izvedba različic in oznaka različice
		C	Dodatne izvedbene zahteve
1	2	3	4
5210 – široke prečne črte			
5211	<p style="text-align: center;">Neprekinjena široka prečna črta</p>	A	Zaustavitvena linija, pred katero se mora vozilo ustaviti: – ob vstopu na križišče, kjer je promet urejen z znakom 2102 ali semaforjem, – pred prehodom za pešce, kjer je promet urejen s semaforjem ali na območju šolskih poti (v kombinaciji z dodatno označbo 5231-4), – pred prehodom ceste čez železniško progo v isti ravnini, ki je zavarovan z znakom 8301, – pred nezavarovanim prehodom ceste čez železniško v isti ravnini, kadar je postavljen prometni znak 2102-1 ali 2102-2, – na križiščih v garažnih hišah in na parkiriščih.
		B	<p style="text-align: center;">5211-1 5211-2</p>

			5211-3		5211-4
			<p>V križiščih je lahko sestavni del označbe napis »STOP«, v garažnih hišah in parkiriščih pa označba znaka 2102 (pred črto).</p> <p>Na cestah, kjer je kolesarski pas v sklopu vozišča, sta na semaforiziranih križiščih in prehodih za pešce ločeni črti, in sicer posebej za kolesarje in posebej za druga vozila na medsebojni vzdolžni razdalji vsaj 4,00 m. Širina črte je 30, 40 ali 50 cm.</p>		
			C		
5212	 <p>Prekinjena široka prečna črta</p>	A	Linija, pred katero se mora vozilo ustaviti, če prednostna prometna smer ni prosta.		
		B		5212-1	
			Velikost polj označbe: 100 x 50, 80 x 40 ali 60 x 30 cm. Presledek med polji je enak dolžini črte.		
		C	Sestavni del označbe je lahko tudi označba 5604.		
5220 – poševne in mejne črte					
5221	 <p>Poševna črta</p>	A	Linija odpiranja zaviralnega ali pasu za počasna vozila oziroma zapiranja pospeševalnega pasu ali prometnega pasu za počasna vozila.		
		B		5221-1	
		C			
5222	 <p>Poševna prekinjena široka črta</p>	A	Linija odpiranja prometnega pasu, rezerviranega za vozila javnega linijskega prevoza potnikov (5222) oziroma taksije (5222-1).		
		B		5222-1	
		C			
5223	 <p>Poševna neprekinjena široka črta</p>	A	Linija zapiranja prometnega pasu, rezerviranega za vozila javnega linijskega prevoza potnikov (5223) oziroma taksije (5223-1).		
		B		5223-1	
		C			
5224	 <p>Mejna črta</p>	A	Linija na odstavnem pasu, od katere ustavitev v sili ni več dovoljena.		
		B			
		C			

5230 – površine ter prehodi za pešce in kolesarje				
5231		A	Del površine cestišča, namenjenega prehajanju pešcev.	
		B	 5231-1	 5231-2
			 5231-3	 5231-4
C	Širina prehoda za pešce (dolžina označb) ni manjša od 3,00 m, razen v križiščih s priključki malo prometnih cest, kjer je lahko širina prehoda 2,00 m. Prehod (5231-3) je dopusten na križiščih cest v naselju, kjer je promet urejen s svetlobnimi prometnimi znaki. Označba 5231-4 se uporablja kot samostojna označba na območju šolskih poti. Napis 5503 (ŠOLA) je lahko nadomeščen s simbolom 5606. Prehod za pešce je lahko izveden na kontrastni modri podlagi (5231-1).			
5232		A	Del površine cestišča, namenjenega prehodu za kolesarje	
		B	 5232-1	 5232-2
			C	Z označbo 5232 se označujejo prehodi na cestah s prometno obremenitvijo < 7500 vozil, z označbo 5232-1 prehodi na cestah s prometno obremenitvijo ≥ 7500 vozil, z označbo 5232-2 pa prehodi na maloprometnih cestah.
5233		A	Kolesarski pas.	
		B	Širina označbe: 20 cm.	
		C		
5234		A	Površina za pešce v ravnini vozišča.	
		B	Ločilna črta med voziščem in pasom za pešce mora biti izvedena kot označba z zvočnim in vibracijskim učinkom.	
		C	Označba je dopustna samo v naseljih, na cestah z najvišjo dovoljeno hitrostjo 30 km/h in prometno obremenitvijo do 2500 vozil na dan.	

(4) Označbe prehodov za pešce, kolesarje in skupnih prehodov za pešce in kolesarje, ki so na križiščih, se uporabljajo kot samostojne označbe.

(5) Prehodi iz prejšnjega odstavka, ki so zunaj križišč, so poleg označb iz prejšnjega odstavka dodatno označeni še s stalnimi prometnimi znaki.

(6) Prehodi za pešce se zaradi boljše zaznavnosti lahko dodatno označijo s svetlobnimi označbami – utripalniki ali izvedejo na barvni kontrastni podlagi.

(7) Prehodi za pešce so opremljeni s talnimi taktilnimi oznakami skladno s predpisi o univerzalni gradnji ter dostopnosti in uporabnosti grajenega okolja.

(8) Prehodi za kolesarje so zaradi boljše zaznavnosti na površini vozišča označeni z dodatno barvno označbo rdečerjave barve ali s predpisano oznako za kolesarski pas.

(9) Na cesti, na kateri je najvišja dovoljena hitrost 30 km/h, se prehodi za pešce in prehodi za kolesarje ne označujejo.

34. člen (druge označbe na prometnih površinah)

Druge označbe na prometnih površinah so linijske in ploščinske označbe, puščice za označevanje smeri vožnje za vozila in kolesarje ter napisi in simboli na vozišču.

35. člen (druge linijske in ploščinske označbe)

(1) Druge linijske in ploščinske označbe so polja za usmerjanje prometnih tokov, usmerjevalne in opozorilne označbe, označbe za posebne namene ter označbe mest in prostorov za parkiranje.

(2) Polja za usmerjanje prometnih tokov označujejo površine, na katerih je prepovedan promet in nista dovoljena ustavitvev in parkiranje.

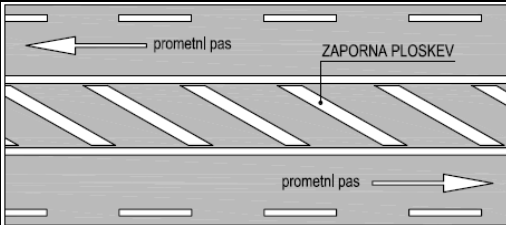
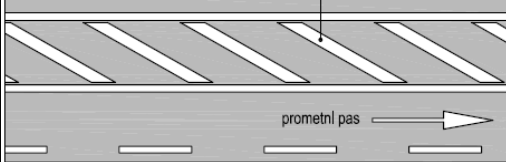
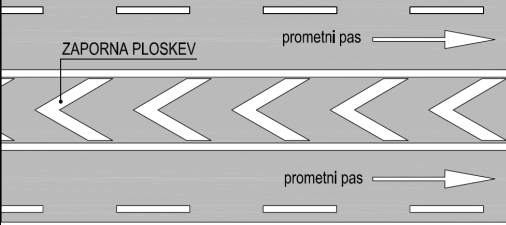
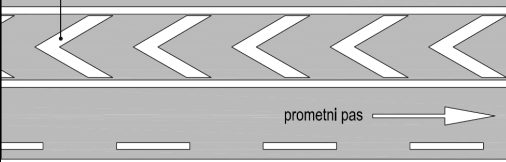
(3) Usmerjevalne in opozorilne označbe označujejo spremembo proste površine vozišča pred ovirami, ki so na vozišču, ali opozarjajo na določeno nevarnost na cesti (megla).

(4) Označbe za posebne namene označujejo površine, na katerih je prepovedano ustavljanje ali ustavljanje in parkiranje, ovire na vozišču, lahko pa tudi razmejujejo površine glede na njihov lastniški oziroma upravljavski status.


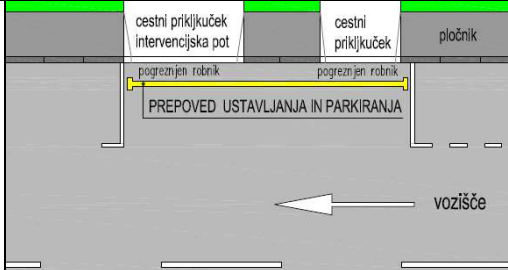
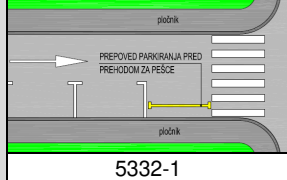
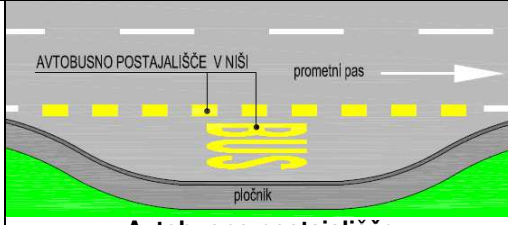
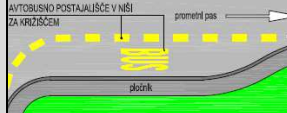

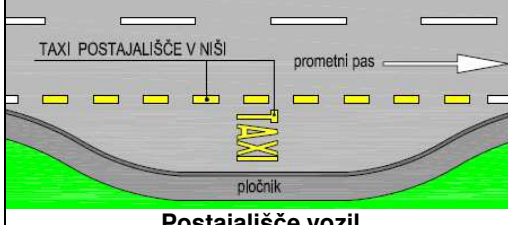
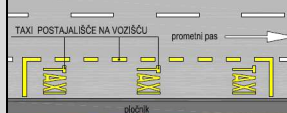


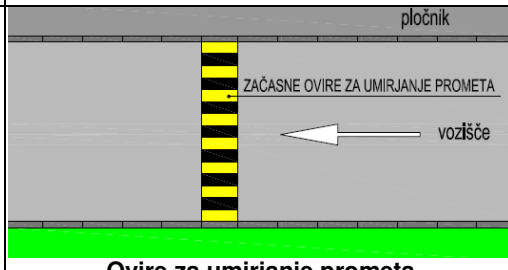
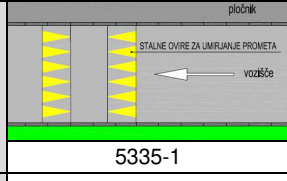
(5) Označbe mest in prostorov za parkiranje označujejo obseg in namen posameznih parkirnih mest ali površin.

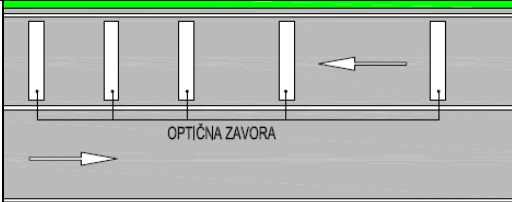
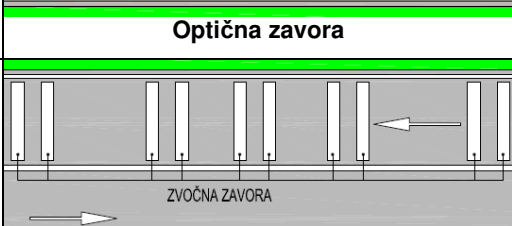
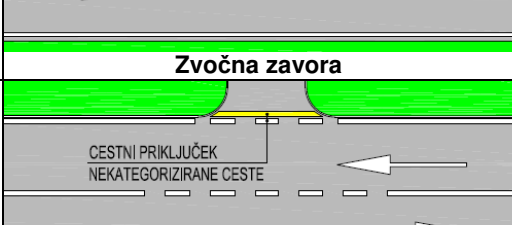


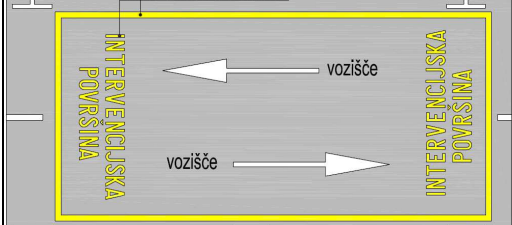
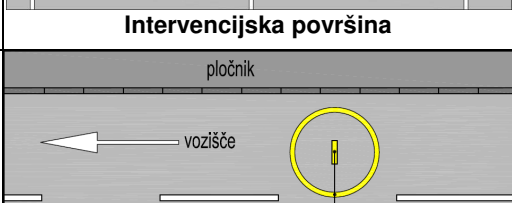
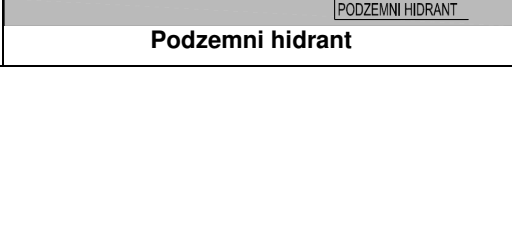


(6) Oznaka, oblika in barva, namen označevanja, dopustne izvedbe in dodatne izvedbe ter pogoji pri izvedbi linijskih in ploščinskih označb so prikazani v preglednici 21.

Preglednica 21: 5300 – druge linijske in ploščinske označbe

Oznaka	Oblika in barva	A	Namen označevanja	
		B	Dopustna izvedba različic in oznaka različice Dodatne izvedbene zahteve	
1	2	3	4	
5310 – polja za usmerjanje prometa				
5311	 <p style="text-align: center;">Zaporna ploskev</p>	A	Razmejitev prometnih pasov, po katerih poteka promet v nasprotnih smereh.	
		B	 <p style="text-align: center;">5311-1</p>	
		C	Zaporna ploskev 5311-1 se uporablja samo na avtocestah in hitrih cestah.	
5312	 <p style="text-align: center;">Zaporna ploskev</p>	A	Razmejitev prometnih pasov, po katerih poteka promet v isto smer.	
		B	 <p style="text-align: center;">5312-1</p>	
		C	Zaporna ploskev 5312-1 se uporablja samo na avtocestah in hitrih cestah.	

5313	<p>Polje za usmerjanje prometa</p>	A	Odpiranje dodatnega prometnega pasu.
		B	
		C	Uporaba označbe v naseljih ni obvezna.
5314	<p>Polje za usmerjanje prometa</p>	A	Usmerjanje prometnih tokov pred otokom za usmerjanje prometa, kjer promet poteka v nasprotni smeri (5314, 5314-1, 5314-2) oziroma v isto smer (5314-3).
		B	<p>5314-1</p> <p>5314-2</p> <p>5314-3</p>
		C	
5315	<p>Polje za usmerjanje prometa</p>	A	Usmerjanje prometa na uvoznem in izvoznem kraku avtoceste in hitre ceste.
		B	<p>5315-1</p>
		C	
5320 – usmerjevalne in opozorilne označbe			
5321	<p>Usmerjevalna črta</p>	A	Mesto spremembe proste površine vozišča zaradi ovire na robu vozišča.
		B	Razmerje med zamikom smeri vožnje in dolžino usmerjevalne črte je odvisno od dovoljene hitrosti na tem delu ceste.
		C	
5322	<p>Usmerjevalna črta</p>	A	Mesto spremembe proste površine vozišča zaradi ukinitve enega od prometnih pasov na smernem vozišču z več prometnimi pasovi.
		B	Razmerje med zamikom smeri vožnje in dolžino usmerjevalne črte je odvisno od dovoljene hitrosti na tem delu ceste.
		C	
5323	<p>Označba za meglo</p>	A	Cesta oziroma njen del, kjer se pogosteje pojavlja megla in je glede na razpoložljivo vidljivost zahtevana prilagoditev hitrosti.
		B	
		C	Označba (krožni odsek dolžine 200 in širine 40 cm na medsebojni razdalji 35 m) se uporablja v kombinaciji s prometnimi znaki 2443, 2443-1 in 2443-2 na avtocestah in hitrih cestah.

5330 – označbe za posebne namene				
5331	 <p>Prepoved parkiranja</p>	A Del vozišča, na katerem je prepovedano parkiranje.		
		B		
		C Označba se uporablja kot samostojna označba.		
5332	 <p>Prepoved ustavljanja in parkiranja</p>	A Mesto na vozišču, na katerem sta prepovedana ustavitve in parkiranje.		
		B	 <p>5332-1</p>	
		C Označba se uporablja kot samostojna označba.		
5333	 <p>Avtobusno postajališče</p>	A Mesto na vozišču, ki je rezervirano za avtobusno postajališče.		
		B	 <p>5333-1</p>	 <p>5333-2</p>
		C		
5334	 <p>Postajališče vozil za občasni prevoz potnikov</p>	A Mesto na vozišču, rezervirano za taksije (5334, 5334-1) oziroma za vozila rednih izvenlinijskih prevozov potnikov (5334-2, 5334-3).		
		B	 <p>5334-1</p>	 <p>5334-2</p>
		C	 <p>5334-3</p>	
C Označbi 5334 in 5334-1se uporabljata v kombinaciji s prometnim znakom 3119, označbi 5334-2 in 5334-3 pa v kombinaciji s prometnim znakom 3119-1.				
5335	 <p>Ovire za umirjanje prometa</p>	A Začasne in stalne naprave za umirjanje prometa.		
		B	 <p>5335-1</p>	
		C		

5336		A	Optična zavora za umirjanje prometa.
		B	
		C	
Optična zavora			
5337		A	Zvočna zavora za umirjanje prometa.
		B	
		C	Označba se izvaja v paru na medsebojni oddaljenosti 1,8 do 2,0 m preko celotne širine prometnega pasu. Širine označbe je 15 do 40 cm (odvisno od začetne in končne hitrosti), višina pa od 5 do 12 mm.
Zvočna zavora			
5338		A	Cestni priključek nekategorizirane zasebne ceste, kjer je prepovedan promet, razen vozil z dovoljenjem lastnika.
		B	
		C	Z označbo se ne označujejo individualni cestni priključki do zemljišč in priključki poti brez zgrajenega vozišča.
Cestni priključek nekategorizirane ceste			
5339		A	Mejna črta med državama.
		B	Raster označevanja (črta/presledek/črta): 0,5/0,5/0,5 m, širina črte 10 cm.
		C	
Državna meja			
5340		A	Mesto na vozišču, ki je rezervirano kot intervensijska površina za gasilce in druge reševalce.
		B	
		C	Označba je dopustna samo na parkiriščih in malo prometnih cestah. Uporablja se kot samostojna označba.
Intervencijska površina			
5341		A	Mesto na vozišču, kjer je gasilski priključek na vodovodno omrežje (podzemni hidrant).
		B	
		C	Velikost označbe: r=1,00 m, širina črte 10 cm. Označba se uporablja kot samostojna označba.
Podzemni hidrant			

5350 – označbe mest in prostorov za parkiranje			
5351	<p>Rezervirano parkirno mesto – vozila za občasni prevoz potnikov</p>	<p>A Parkirno mesto, rezervirano za taksi vozila (5351) oziroma vozila stalnih izvenlinijskih prevozov potnikov (5351-1).</p>	
		<p>5351-1</p>	
		<p>C Označba 5351 se uporablja v kombinaciji z znakom 3119, označba 5351-1 pa v kombinaciji z znakom 3119-1.</p>	
5352	<p>Rezervirano parkirno mesto – vozila invalidov</p>	<p>A Parkirno mesto, rezervirano za vozila invalidov.</p>	
		<p>5352-1 5352-2</p>	<p>Velikost parkirnega mesta 5352: 5400 x 2400 + 1500 mm, 5352-1: 5400 x 6300 mm, 5352-2: 9000 x 2400 mm.</p>
		<p>C Označba se uporablja v kombinaciji s prometnim znakom 2441.</p>	
5353	<p>Rezervirano parkirno mesto – vozila z malimi otroki</p>	<p>A Parkirno mesto, rezervirano za vozila, ki prevažajo otroke v otroških vozičkih.</p>	
		<p>C Označba se uporablja v kombinaciji s prometnim znakom 2441-1. Širina označenega parkirnega mesta je najmanj 2,70 m.</p>	
5354	<p>Rezervirano parkirno mesto – električna vozila</p>	<p>A Parkirno mesto, rezervirano za polnjenje električnih vozil.</p>	
		<p>C Označba se uporablja v kombinaciji s prometnim znakom 3118 in 2438-8. Uporaba označbe v kombinaciji s prometnim znakom 3118 ima pomen izrecne odredbe prepovedi parkiranja vozil, ki niso na električni pogon.</p>	
5355	<p>Rezervirano parkirno mesto – dostava</p>	<p>A Mesto, rezervirano za ustavitev ali parkiranje vozil za dostavo.</p>	
		<p>C Označba se, če je parkirno mesto v okviru parkirne niše, uporablja kot samostojna označba.</p>	

5356	<p>Parkirna mesta</p>	A	Mesta za parkiranje glede na os vozišča.
		B	<p>5356-1 5356-2</p>
		C	S kratko prekinjeno črto se označuje varnostna širina pri parkirnih nišah, ob katerih potekajo javne ali nekategorizirane ceste, namenjene javnemu cestnemu prometu.
5357	<p>Parkirišče za enosledna vozila</p>	A	Prostor za parkiranje motornih koles, mopedov (5357) oziroma koles (5357-1).
		B	<p>5357-1</p>
		C	Parkirišče za kolesa mora imeti nameščena stojala za kolesa. Označba se lahko uporablja kot samostojna označba.
5358	<p>Parkirišča za kratkotrajno parkiranje</p>	A	Parkirišče, kjer je dovoljeno kratkotrajno parkiranje.
		B	<p>5358-1 5358-2</p>
		C	

(7) Parkirna mesta se označujejo z označbami 5356, 5356-1 in 5356-2, če so zagotovljene vsaj takšne dimenzije teh mest, kot so navedene v preglednici 22.

Preglednica 22: Minimalne dimenzije parkirnih mest

	Kot parkiranja α (v °)	Globina g (v m)	Preseganje p (v m)	Širina b (v m)	Dolžina l (v m)	Širina dovozne poti c (v m)
VZDOLŽNO PARKIRANJE 	0	–	–	2,00	5,70 5,20*	3,25 3,50**
POŠEVNO PARKIRANJE 	30	4,10	0,70	2,50	5,00	3,50
	45	4,20	0,70	2,50	3,53	4,00
	60	4,60	0,70	2,50	2,88	4,50
PRAVOKOTNO PARKIRANJE 	90	4,30	0,70	2,50	2,50	6,00 4,50**

* Povprečna dolžina parkirnega mesta na pasu za parkiranje

** Za vzratno parkiranje

(8) Če parkirno mesto ne omogoča preseganja (p), se globina parkirnega mesta (g) poveča za razdaljo preseganja.

(9) Dimenzije parkirnega mesta se računajo v osi označb.

36. člen (puščice za označevanje smeri vožnje)

(1) Puščice na vozišču označujejo obvezne smeri vožnje vozil, če je označena na prometnem pasu, določenem z neprekinjenima črtama, in obveščajo o namenu prometnih pasov, če je smer označena na prometnem pasu, ki je od drugih ločen s prekinjeno ločilno črto.

(2) Puščice za označevanje smeri vožnje so puščice za:

- označevanje ene smeri vožnje,
- označevanje dveh ali več smeri vožnje,
- razvrščanje med bližnjima križiščema,
- označevanje namena prometnih pasov v območju razcepov,
- usmerjanje prometa,
- označevanje smeri vožnje na kolesarskih površinah.

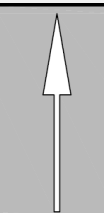
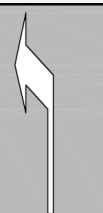
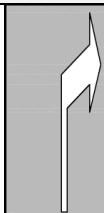
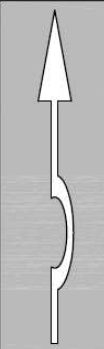

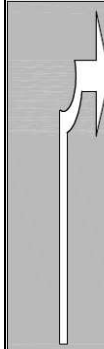
(3) Dolžina puščice je odvisna od najvišje dovoljene hitrosti na cesti, in sicer:

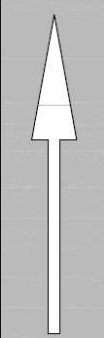
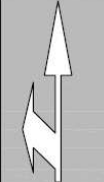
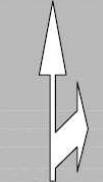
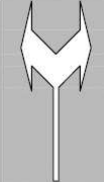
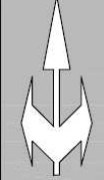
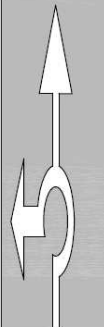
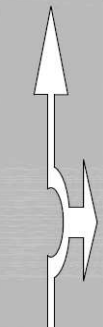
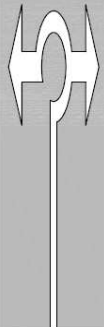
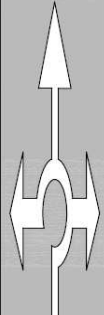
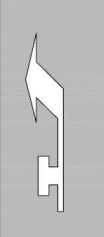

- ≤ 30 km/h - 3,00 m,
- $> 30 \leq 50$ km/h - 5,00 m,
- $> 50 \leq 90$ km/h - 7,50 m,
- > 90 km/h - 12,00 m.
- kolesarske in parkirne površine - 1,60 m.

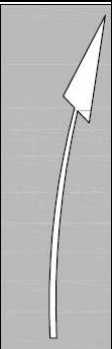
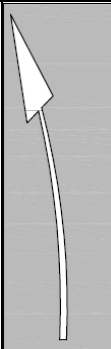
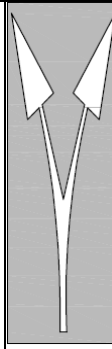
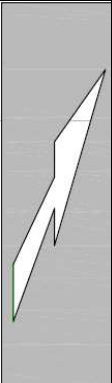
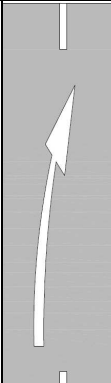







(4) Ne glede na prejšnji odstavek je velikost posamezne puščice lahko tudi drugačna, če je s tem pravilnikom pri posamezni označbi to dovoljeno.

(5) Oznaka, oblika in barva, namen označevanja in dolžina puščic so prikazani v preglednici 23.

Preglednica 23: 5400 – puščice na voziščih

Oznaka	Oblika in barva	A	Namen označevanja	Oznaka	Oblika in barva	A	Namen označevanja	Oznaka	Oblika in barva	A	Namen označevanja
		B	Dolžina označbe			B	Dolžina označbe			B	Dolžina označbe
1	2	3	4	1	2	3	4	1	2	3	4
5410 – puščice za označevanje ene smeri vožnje											
5411		A	Smer vožnje naravnost.	5412		A	Smer vožnje levo.	5413		A	Smer vožnje desno.
		B				B				B	
5414		A	Smer vožnje naravnost pred krožnim križiščem z ločenimi prometnimi pasovi.	5415		A	Smer vožnje levo pred krožnim križiščem z ločenimi prometnimi pasovi.	5416		A	Smer vožnje desno pred krožnim križiščem z ločenimi prometnimi pasovi.
		B	7,50 m.			B	7,50 m.			B	7,50 m.

5417		A	Preprečevanje napačne smeri vožnje.								
		B	10,00 m.								
5420 – puščice za označevanje dveh ali več smeri vožnje											
5421		A	Smer vožnje naravnost ali levo.	5422		A	Smer vožnje naravnost ali desno.	5423		A	Smer vožnje levo ali desno.
		B				B				B	
5424		A	Smer vožnje naravnost levo ali desno.								
		B									
5425		A	Smer vožnje naravnost ali levo pred krožnim križiščem z ločenimi prometnimi pasovi.	5426		A	Smer vožnje naravnost ali desno pred krožnim križiščem z ločenimi prometnimi pasovi.	5427		A	Smer vožnje levo ali desno pred krožnim križiščem z ločenimi prometnimi pasovi.
		B	7,50 m.			B	7,50 m.			B	7,50 m.
5428		A	Smer vožnje naravnost, levo ali desno pred krožnim križiščem z ločenimi prometnimi pasovi.								
		B	7,50 m.								
5430 – puščice za razvrščanje med bližnjima križiščema											
5431		A	Smer levo v drugem križišču, kjer je razvrščanje potrebno že pred prvim križiščem.	5432		A	Smer desno v drugem križišču, kjer je razvrščanje potrebno že pred prvim križiščem.				
		B				B					

5440 – puščice za označevanje namena prometnih pasov v območju razcepov											
5441		A	Smer prometnega pasu (desno) v razcepih avtocest in hitrih cest.	5442		A	Smer prometnega pasu (levo) v razcepih avtocest in hitrih cest.	5443		A	Smer prometnega pasu (levo in desno) v razcepih avtocest in hitrih cest.
		B	10,00 m.			B	10,00 m.			B	10,00 m.
5450 – puščice za usmerjanje prometa											
5451		A	Preusmeritev prometa zaradi ukinjanja prometnih pasov.	5452		A	Preusmeritev prometa zaradi bližine neprekinjene črte, ki ločuje smerna vozišča oziroma konec dovoljenega prehitevanja.				
		B	5,00 m, Širina: 2,90 ali 2,00 m.			B	7,50 m.				
5460 – puščice za označevanje smeri vožnje na kolesarskih površinah											
5461		A	Smer vožnje naravnost.	5462		A	Smer vožnje levo.	5463		A	Smer vožnje desno.
		B				B				B	
5464		A	Smer vožnje naravnost in levo.	5465		A	Smer vožnje naravnost in desno.	5466		A	Smer vožnje levo in desno.
		B				B				B	
5467		A	Smer vožnje naravnost, levo in desno.								
		B									

(6) Puščice za označevanje smeri vožnje na kolesarskih površinah (5460) na barvni podlagi se uporabljajo samo v naseljih.

(7) Ne glede na prejšnji odstavek se puščice za označevanje smeri vožnje na barvni podlagi ne uporabljajo na označenih kolesarskih pasovih (5233).

(8) Puščice, ki označujejo dovoljene smeri samo za vozila za javni linijski prevoz potnikov, so rumene barve.

37. člen (napisi in simboli na prometnih površinah)

(1) Napisi in simboli na prometnih površinah so horizontalna prometna signalizacija, ki je lahko izvedena kot samostojna označba ali v kombinaciji z drugo označbo.

(2) Napisi na prometnih površinah dopolnjujejo označbe na prometnih površinah in dajejo informacije o smeri ali namenu določene prometne površine.













(3) Simboli na prometnih površinah sporočajo opozorila, izrecne odredbe in v obliki grafičnih prikazov tudi informacije o namenu posamezne prometne površine.


(4) Simboli iz prejšnjega odstavka imajo enakovreden pomen stalnim prometnim znakom, če je s tem pravilnikom pri posameznem simbolu tako določeno.

38. člen (napisi na prometnih površinah)

Oznaka, oblika, barva, namen označevanja in dopustna izvedba napisov na prometnih površinah so prikazani v preglednici 24.

Preglednica 24: 5500 – napisi na prometnih površinah







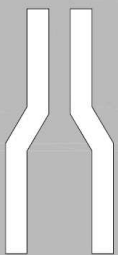


Oznaka	Oblika in barva	A Namen označevanja		Oznaka	Oblika in barva	A Namen označevanja	
		B	Dopustna izvedba, različice in oznaka različic			B	Dopustna izvedba, različice in oznaka različic
1	2	3	4	1	2	3	4
5501		A	Ustavi.	5502		A	Kažipotna oznaka kolesarske povezave.
		B				B	
5503		A	Bližina šole.	5504		A	Kažipotna oznaka.
		B				B	
5505		A	Bližina nivojskega prehoda ceste čez železniško progo.	5506		A	Kažipotna oznaka.
		B				B	
5507		A	Avtobusno postajališče.	5508		A	Površina za intervencijska vozila.
		B				B	
5509		A	Postajališče ali rezerviran parkirni prostor za taksije.	5510		A	Intervencijska pot.
		B				B	
5511		A	Postajališče ali rezerviran parkirni prostor za vozila stalnih izvenlinijskih prevozov potnikov.	5512		A	Smer in dolžina izhoda iz predora.
		B				B	Označba na steni predora.

5513		A	Izhod v sili	
		B	Smer in dolžina do zasilnega izhoda (lahko tudi sdamo smeri brez dolžine)	

39. člen
(simboli na prometnih površinah)

(1) Oznaka, oblika, barva, namen označevanja in dopustna izvedba simbolov na prometnih površinah so prikazani v preglednici 25.

Preglednica 25: 5600 – simboli na prometnih površinah

Oznaka	Oblika in barva	A	Namen označevanja			
		B	Dopustna izvedba različic in oznaka različice			
		C	Dodatne izvedbene zahteve			
		Posebni pogoji pri izvedbi				
1	2	3	4			
5601		A	Znak za nevarnost.			
		B	Samostojna označba na vozišču ali kot ponovljeni znak vertikalnega znaka s stalno vsebino.			
		C				
5602		A	Znak za prepovedi in omejitve.			
		B				
		5602-1			Samostojna označba na vozišču ali kot ponovljeni znak vertikalnega znaka s stalno vsebino.	
5603		A	Območje omejene hitrosti.			
		B				
		5603-1			Označba je lahko izvedena na rdeči kontrastni podlagi (5603-1), katere širina in dolžina je enaka širini smernega vozišča oziroma prometnega pasu.	
5604		A	Križišče oziroma cestni priključek s prednostno cesto.			
		B				
		C	Ponovljen znak vertikalnega znaka s stalno vsebino, razen na kolesarskih površinah.			
5605		A	Zoženje vozišča.			
		B				
		5605-1 5605-2			Samostojna označba na vozišču ali kot ponovljen znak vertikalnega znaka s stalno vsebino.	
		C	Velikost označbe 5,0 ali 7,5 m, na kolesarskih površinah 1,00 m.			